

EXPUNERE DE MOTIVE

la propunerea legislativă privind completarea art. 36 al Legii nr. 46/2008 - Codul silvic

Cetățile dacice din Munții Orăștiei reprezintă obiective de interes național înscrise în Lista patrimoniului mondial UNESCO (Cod UNESCO: 906-1999), conservarea și restaurarea lor, precum și dezvoltarea durabilă a întregii zone în care sunt amplasate acestea, fiind considerate priorități la toate nivelurile de decizie.

Monumentul istoric Sarmizegetusa Regia - Grădiștea de Munte este cea mai importantă dintre cele 6 cetăți dacice ce alcătuiesc complexul de fortificații din Munții Orăștiei. Recunoașterea internațională a sitului, a valorii sale istorice și culturale, de interes mondial, a dus în ultimii 15 ani la intensificarea fără precedent a turismului. Potrivit Ordonanței nr. 43/2000 privind protecția patrimoniului arheologic și declararea unor situri arheologice ca zone de interes național, statul garantează și asigură protejarea patrimoniului arheologic.

Consiliul Județean Hunedoara a dobândit dreptul de administrare asupra monumentului istoric Sarmizegetusa Regia - Grădiștea de Munte, potrivit Hotărârii Guvernului nr. 1237/2012 privind înscrierea unui monument istoric, cuprins în Lista patrimoniului mondial UNESCO, în inventarul centralizat al bunurilor din domeniul public al statului și în administrarea Ministerului Culturii și Patrimoniului Național, precum și transmiterea acestuia din administrarea Ministerului Culturii și Patrimoniului Național în administrarea Consiliului Județean Hunedoara.

Monumentul istoric **Sarmizegetusa Regia - Grădiștea de Munte** cuprinde un areal de 18,3 ha teren pe care sunt edificate principalele construcții ce alcătuiesc ruinele fostei Sarmizegetusa Regia, în mare parte fiind zonă împădurită. Suprafața împădurită din arealul monumentului istoric este considerată *"teren forestier proprietate publică a statului"* și prin urmare este administrat de către Regia Națională a Pădurilor-ROMSILVA.

În incinta sitului arheologic, existența unor arbori căzuți și a unor arbori bolnavi care urmează să cadă peste părți ale monumentului istoric (zidul cetății sau incinta militară), pun în mare pericol starea și integritatea monumentului istoric, în condițiile în care asupra acestor arbori nu se pot face intervențiile de tăiere și evacuare, având în vedere reglementările codului silvic aplicabile acestui perimetru. Precizăm faptul că, numai în ultimii 5 ani, căderile spontane și necontrolate ale arborilor, au distrus pe mai multe porțiuni acest zid de piatră, care reprezintă una dintre părțile cele mai însemnate ale monumentului. Zidul de piatră reprezintă o prioritate în ceea ce privește restaurarea și conservarea monumentului istoric, fiind cea mai expusă parte a monumentului istoric la fenomenele de degradare sau deteriorare.

Consiliul Județean Hunedoara se află în imposibilitatea de a realiza lucrările propriu-zise de administrare, întreținere și punere în valoare a monumentului istoric, deoarece aceste lucrări, ce necesită intervenții de tăiere și evacuare, contravin amenajamentelor silvice aprobate. Aceste amenajamente nu sunt corelate cu necesitatea realizării studiilor,

cercetărilor, proiectelor și a execuției lucrărilor de întreținere, conservare, restaurare și punere în valoare a monumentului istoric Sarmizegetusa Regia- Grădiștea de Munte.

De asemenea, suprafața aferentă monumentului istoric de 18,3 ha preluată în administrarea Consiliului Județean Hunedoara trebuie introdusă în circuitul turistic. Pe termen mediu și lung, există inițiativa colectivului de cercetare arheologică din Munții Orăștiei, din care fac parte specialiști ai Muzeului Național de Istorie al Transilvaniei și ai Muzeului Civilizației Dacice și Romane Deva, de a intensifica cercetările arheologice în perimetrul reprezentat de cetățile dacice din Munții Orăștiei. În același sens se încadrează și inițiativa de a amplasa un "muzeu de sit" în incinta teritoriului administrat de Consiliul Județean Hunedoara.

Restaurarea, conservarea și punerea în valoare a monumentului se face respectând legislația în vigoare și parcurgând etapele prevăzute de aceasta.

Studiul de fezabilitate (program DALI – Documentație de Avizare a Lucrărilor de Intervenție) implică rezolvarea tuturor situațiilor care pun în pericol monumentele și implicit a produsului final al lucrărilor. Se crează, astfel, un blocaj în ceea ce privește elaborarea acestui studiu care va trebui să prevadă obligatoriu îndepărtarea arboretumului care periclitează monumentul . Dacă nu există creat cadrul legal de tăiere a acestor arbori, nu se poate elabora programul DALI. Această situație ar duce fără dubiu la blocarea procesului de conservare a monumentelor UNESCO și implicit la continuarea deprecierei stării monumentelor, aflate la această oră într-o stare de degradare avansată.










Este de precizat că pe întreg teritoriul României există doar trei astfel de cazuri, în speță monumentul de la Sarmizegetusa Regia, cel de la Piatra Roșie și cel de la Căpâlna din Județul Alba, toate trei înscrise în lista Patrimoniului Mondial UNESCO.





Prin urmare este necesar ca suprafețele de teren pe amplasamentul cărora se află monumentul istoric Sarmizegetusa Regia-Grădiștea de Munte și cel al monumentului Piatra Roșie, înregistrate în Lista patrimoniului mondial UNESCO, să fie scoase definitiv din fondul forestier național, fără nici un fel de obligații bănești, în vederea realizării studiilor, cercetărilor, proiectelor și a execuției lucrărilor de întreținere, conservare, restaurare și punere în valoare a monumentelor istorice. În actuala formă a Legii Codului silvic nr. 46/2008, acest lucru nu este posibil.

Este important de precizat că suprafețele de teren de 18,3 ha și 2,2 ha, aferente monumentelor Sarmizegetusa Regia și Piatra Roșie, au fost scoase din zona de protecție specială, în Planul de Management aprobat al Parcului Natural Grădiștea de Muncelului - Cioclovina pe raza căruia se află aceste monumente.

Prin urmare, pentru scoaterea din fondul forestier național a terenului pe amplasamentul căruia se află monumentului istoric Sarmizegetusa Regia - Grădiștea de Munte, precum și a celorlalte monumente istorice cuprinse în Lista patrimoniului mondial UNESCO, care se află pe terenuri din fondul forestier al statului, considerăm necesară modificarea legii, motiv pentru care s-a elaborat această propunere legislativă.

INIȚIATORI:

Nr. crt.	Nume si prenume	Semnătura
1.	IŢAS TRAIAN SENATOR PNL	
2.	SOBRA LORIN SENATOR PNL	
3.	Dan Gustav Popescu - PNL	
4.	Bărbulescu Daniel DEPUTAT PSD	
5.	Ghivencu uloricu (deputat PSD).	
6.	PALAR IONEL DEPUTAT PNL	
7.	ANTAL ISTVAN - UDMR	
8.	FIREA GABRIELA Janet PSD	
9.	FEDEROVICI BOINA - ELENA SENATOR PSD	

10.	DOBRE Victor Paul DEPUTAT PNL	
11.	Pops Constantin DEPUTAT PSD	
12.	Mihailu Dorie DEPUTAT PSD	
13.	TATIANA ZORAN DEPUTAT PSD	
14.		
15.		
16.		
17.		
18.		